



**Администрация
Лысковского муниципального округа
Нижегородской области**

ПО С Т А Н О В Л Е Н И Е

19.06.2024

1171 № _____

**О предоставлении разрешения на условно
разрешенный вид использования земельного участка,
расположенного по адресу: Нижегородская область,
Лысковский муниципальный округ,
г. Лысково, ул. Революции, д. 20**

В соответствии со статьей 39 Градостроительного кодекса Российской Федерации, Законом Нижегородской области от 29.04.2020 №37-З «О преобразовании муниципальных образований Лысковского муниципального района Нижегородской области», Уставом Лысковского муниципального округа Нижегородской области, постановлением администрации Лысковского муниципального округа Нижегородской области от 22.06.2021 № 869 «О создании комиссии по подготовке правил землепользования и застройки и иным вопросам градостроительной деятельности Лысковского муниципального округа Нижегородской области», правилами землепользования и застройки МО «г.Лысково» Лысковского муниципального района Нижегородской области, утвержденными решением городской Думы МО «г.Лысково» Лысковского муниципального района Нижегородской области от 21.05.2009 №403 (далее – Правила), учитывая заключение о результатах общественных обсуждений от 30.05.2024, решение комиссии по подготовке правил землепользования и застройки и иным вопросам градостроительной деятельности Лысковского муниципального округа Нижегородской области (протокол от 18.06.2024 № 13), заявление Мокшиной И.В. (Вх-129-166524/24 от 08.04.2024), администрация Лысковского муниципального округа **п о с т а н о в л я е т**:


1. Предоставить разрешение на условно разрешенный вид использования образуемого согласно прилагаемой схеме земельного участка «малоэтажная многоквартирная жилая застройка» (код 2.1.1), установленный Правилами для территориальной зоны Ж-1- зона застройки индивидуальными жилыми домами, расположенного по адресу: Нижегородская область, Лысковский муниципальный округ, г. Лысково, ул. Революции, д. 20.

2. Отделу организационно-кадровой работы администрации Лысковского муниципального округа Нижегородской области обеспечить опубликование настоящего постановления в газете «Приволжская правда» и размещение его на официальном сайте администрации Лысковского муниципального округа Нижегородской области в

информационно-телекоммуникационной сети «Интернет».

3. Контроль за исполнением настоящего постановления возложить на заместителя главы администрации по строительству и ЖКХ.

Глава местного самоуправления



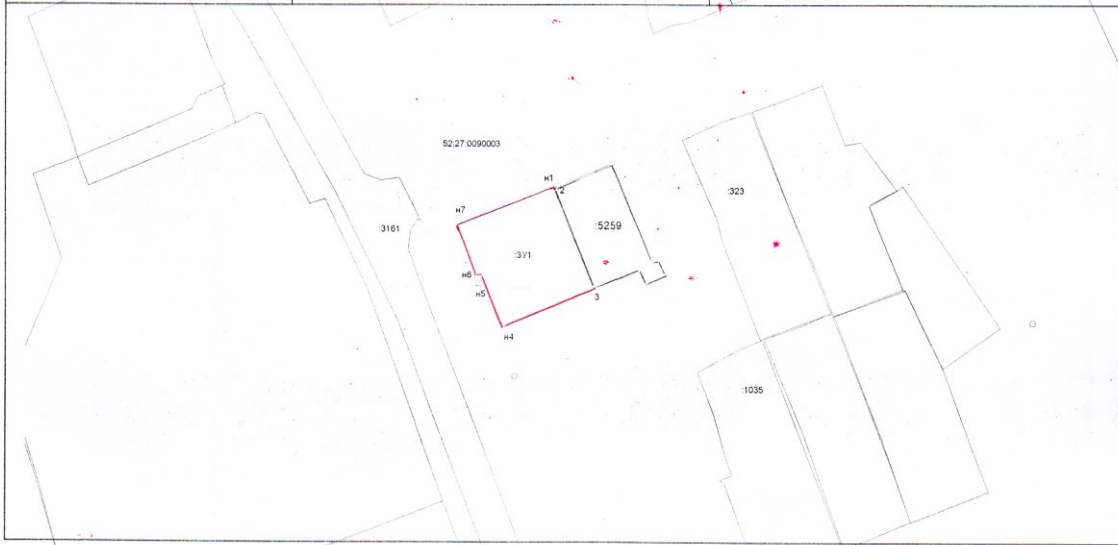
В.И.Иванов

УТВЕРЖДЕНА
Постановлением администрации
Лысковского муниципального округа
Нижегородской области
от « 19.06.2024 » 2024 г. 1171


**СХЕМА РАСПОЛОЖЕНИЯ ЗЕМЕЛЬНОГО УЧАСТКА НА
КАДАСТРОВОМ ПЛАНЕ ТЕРРИТОРИИ**

Местоположение: Нижегородская обл., Лысковский муниципальный округ, г.
Лысково, ул. Революции, земельный участок 20

Условный номер земельного участка :ЗУ1		
Площадь земельного участка 435 кв.м.		
Обозначение характерных точек границ	Координаты,м	
	X	Y
1	2	3
н1	498835.21	2280921.15
н2	498834.96	2280921.25
н3	498815.39	2280929.16
н4	498808.07	2280910.91
н5	498818.33	2280906.72
н6	498818.03	2280905.75
н7	498827.87	2280901.81
н1	498835.21	2280921.15



Условные обозначения:

 - формируемый земельный участок
МСК 52- система координат

52:27:0090003 - номер кадастрового квартала

н1 - обозначение номеров вновь созданных характерных точек земельного участка, сведения о которых позволяют однозначно определить их положение на местности

— - граница вновь созданного контура земельного участка

:ЗУ1 - обозначение образуемого земельного участка

