

Утверждена

постановлением администрации

(наименование документа об утверждении, включая  
Лысковского муниципального округа

наименования органов государственной власти или  
Нижегородской области

органов местного самоуправления, принявших  
решение об утверждении схемы или подписавших  
соглашение о перераспределении земельных участков)

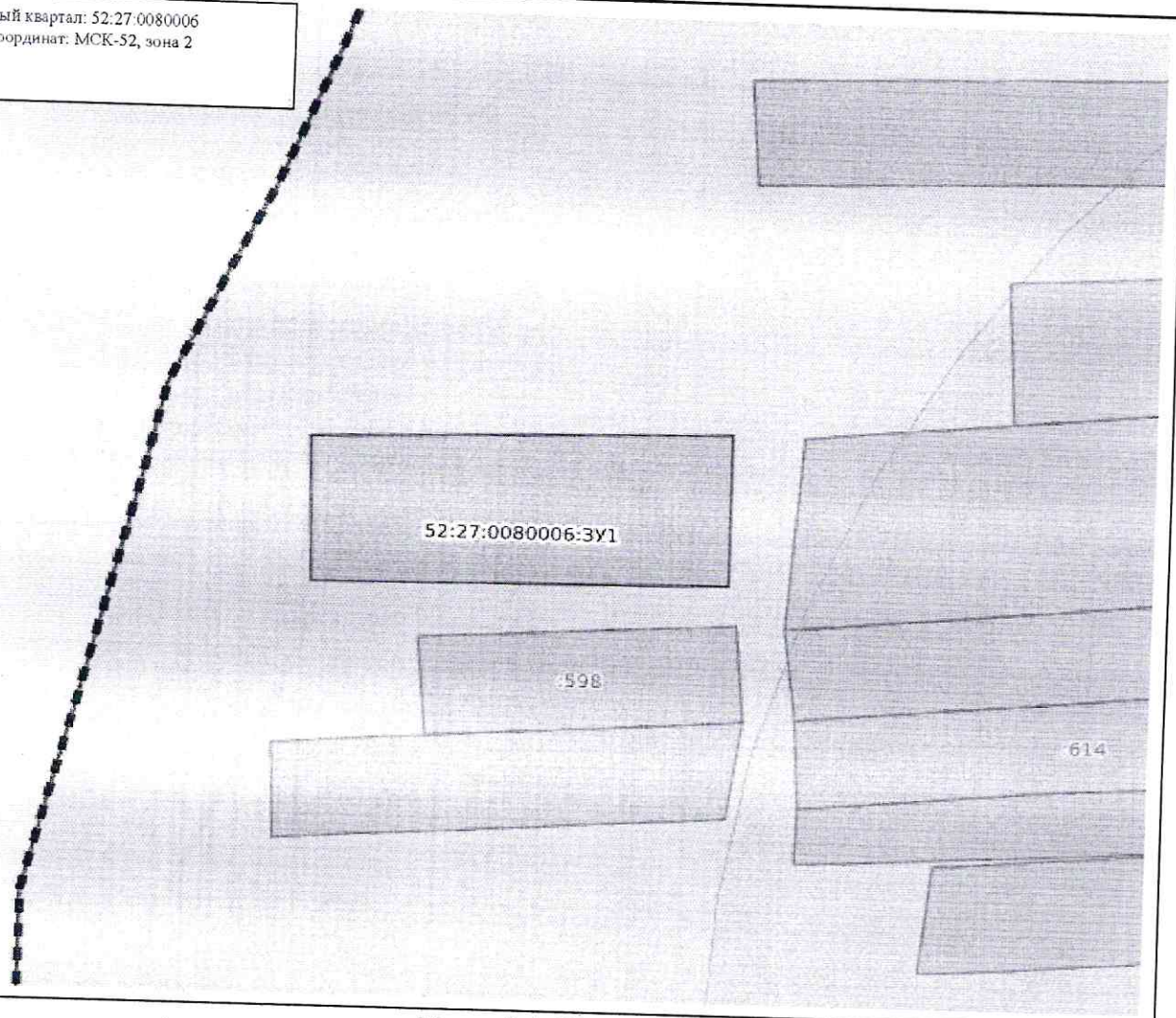
от 13.02.2026 № 221

Схема

расположения земельного участка или земельных участков на кадастровом плане  
территории

























Условный номер земельного участка: 52:27:0080006:3У1		
Площадь земельного участка: 1245 кв.м.		
Обозначение характерных точек границ	Координаты, м	
	X	Y
1	2	3
1	496694.72	2276573.59
2	496717.52	2276573.45
3	496715.45	2276517.67
4	496693.43	2276518.27

Кадастровый квартал: 52:27:0080006  
Система координат: МСК-52, зона 2



Масштаб: 1:1000

Условные обозначения:

- |   |   |   |  |
|---|---|---|--|
|  | Государственная граница Российской Федерации      |  | Территория опережающего развития   |
|  | Границы между субъектами Российской Федерации     |  | Зоны территориального развития Российской Федерации  |
|  | Границы муниципальных образований                 |  | Игровая зона   |
|  | Границы населенных пунктов                        |  | Лесничество  |
|  | Кадастровые кварталы                              |  | Утвержденный проект межевания территории   |
|  | Сооружения  |  | Границы территории, в отношении которой устанавливается публичный сервитут                                       |
|  | Объекты незавершенного строительства              |  | Байкальская природная территория и ее экологические зоны   |
|  | Здания  |  | Территория, в отношении которой принято решение о резервировании земель для государственных и муниципальных нужд |
|  | Земельные участки                                 |  | Образуемые ЗУ  |
|  | Зоны с особыми условиями использования территории |   |  |
|  | Территориальная зона                              |   |  |
|  | Территория объекта культурного наследия           |   |  |
|  | Особо охраняемая природная территория             |   |  |
|  | Особая экономическая зона                         |   |  |
|  | Охотничьи угодья                                  |   |  |